



GHID SPECTATORI

Raliul Argeșului 2023

Glosar de termeni

PS = probă specială/probei speciale

SPP = sens parcurgere probă/sensul parcurgerii probei

Înainte de orice, dorim să vă atragem atenția asupra unor aspecte de maximă importanță:

- Motorsportul poate deveni deosebit de periculos dacă nu respectăm indicațiile și regulile ce se impun
- Zona împădurită a județului Argeș este predominantă de ursul brun, animal sălbatic aflat în vârful lanțului trofic și un prădător deosebit de periculos
- Niciodată nu ne așezăm pe linia de frânare și de preferat, acolo unde locația permite, ne poziționăm în spatele arborilor groși (diametru minim 50 cm)
- Deși pare loc sigur, nu orice interior de viraj este neapărat sigur
- Nu căutați să intrați în altercații verbale sau fizice cu niciun alt participant al evenimentului: organizator, staff, oficiali, arbitri, oameni de ordine, autorități publice, reprezentanți media sau alți spectatori
- Dacă aveți posibilitatea, așezați-vă deasupra nivelului probei speciale.

Raliul Argeșului 2023	1
SHAKEDOWN "Budeasa"	2
PS1/2 "Godeni"	3
PS3 "Berevoiești"	4
SSS4/9 Pitești.....	6
PS5 "Lacul Vidraru I" (urcare).....	7
PS6 "Transfăgărășan"	8
PS7 "Piscul Negru"	10
PS8 "Lacul Vidraru II" (coborâre).....	11



SHAKEDOWN "Budeasa"

Program de desfășurare: 08:00-12:00

Data de desfășurare: Vineri, 26 Mai 2023

Lungimea secțiunii cronometrate: 2.50 km

Cel mai înalt punct: 340 metri (km 1.95)

Diferența de nivel: 289 metri

Loc de desfășurare: pe Str. Sudeaua și DJ 703K

Sector de drum închis circulației rutiere pentru public: de la ieșire intersecția Str. Depozitelor (DN 7) cu Str. Sudeaua, continuând pe Str. Sudeaua până la intersecția cu DJ 703K și continuând pe DJ 703K până la intrarea în Budeasa Mică

Interval restricții de circulație: 07:30-12:30

START: 44°54'7.68"N 24°50'51.60"E

SOSIRE: 44°54'45.36"N 24°50'51.54"E

Deși este o secțiune relativ scurtă unde echipajele vor efectua ultimele reglaje - deci nu vor merge neapărat la capacitatea maximă - recomandăm Shakedown-ul de la Budeasa Mică tuturor piteștenilor, localnicilor din zonă sau celor ce preferă să rămână în oraș pentru a nu rata Super Specială de la stadionul "Nicolae Dobrin"

1 - prima locație recomandată de noi se află la numai cca 100 m de la START, pe partea stângă a SPP. Avantajul acestei locații este că puteți lăsa mașinile personale în afara probei, fiind scutiți astfel de grija restricțiilor de liberă circulație.

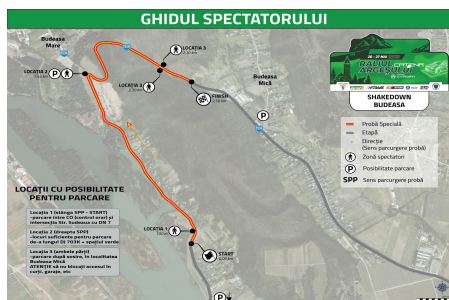
Locație: 44°54'11.93"N 24°50'51.79"E

2 - cea de-a doua și probabil cea mai consacrată zonă pentru spectatori de-a lungul celor 2.50 km ai Shakedown-ului se regăsește în zona postului intermediar Radio 1 - în celebrul ac (viraj) de dreapta. Mai concret - pentru cei din zonă - la intersecția Străzii Sudeaua cu DJ 703K. Spectatorii pot ocupa DOAR partea stângă (după viraj), dar la o distanță considerabilă de drum - adică minim 35 m. Tot acolo, pe spațiul verde, veți găsi locuri suficiente pentru parcare mașinilor personale.

Locație GPS: 44°54'46.80"N 24°50'22.02"E

3 - dacă vreți să priviți evoluția echipajelor pe un aliniament drept unde se pot dezvolta viteze mari, puteți opta pentru locația aceasta, pe partea dreaptă a SPP (drum de acces) sau pe partea stângă a SPP (în pădure). Aici nu veți putea parca, fapt pentru care recomandăm să lăsați mașinile înainte în localitatea Budeasa Mică - bineînțeles, fără a bloca accesul localnicilor

Locație GPS: 44°54'48.59"N 24°50'43.37"E





PS1/2 "Godeni"

Start prima mașină: 14:43 | 17:01

Data de desfășurare: Vineri, 26 Mai 2023

Lungimea probei: 12.43 km

Cel mai înalt punct: 698 metri (sosire)

Diferența de nivel: 512 metri

Loc de desfășurare: pe DC 10 și DN 73C

Sector de drum închis circulației rutiere pentru public: de la ieșire din Schitu Golești pe DC 10 până la intrare în Capu Piscului, continuând până la intersecția cu DN 73C și până la intrare în Berevoiești

Interval restricții de circulație: 13:00-22:30

START: 45°10'52.56"N 24°59'38.58"E

SOSIRE: 45°14'47.46"N 24°58'32.46"E

1 - prima locație recomandată de noi se află la numai 100 m de la START, pe partea stângă a SPP. Avantajul acestei locații este că puteți lăsa mașinile personale în afara probei, fiind scutiți astfel de grija restricțiilor de liberă circulație.

Locație: 45°10'53.58"N 24°59'35.21"E

2 - cea de-a doua și probabil una dintre cele mai bune zone atât pentru vizionare, cât și pentru campare și parcare se regăsește în zona postului intermediar Radio 1. Spectatorii vor ocupa partea dreaptă a SPP, însă la o distanță considerabilă de drum - adică minim 35 m

Locație GPS: 45°11'41.22"N 24°59'11.40"E

3 - o altă locație de unde puteți viziona în siguranță și care vă oferă posibilitatea parcării se află pe partea dreaptă a SPP în zona postului intermediar Radio 2, adică după ce se intră în DN 73C. Tot pe partea dreaptă - sens opus monumentului - se află un drum secundar de macadam unde se poate parca.

Locație GPS: 45°12'59.28"N 24°59'32.64"E

4 - printre recomandările noastre se numără și zona postului intermediar Radio 3 sau a intersecției DN 73C cu DJ 732C, acesta din urmă fiind drumul ce conduce spre localitatea cu același nume ca și al probei speciale - Godeni. Puteți parca pe DJ 732C atât spre Godeni, precum și de partea opusă, înainte de pod, spre Cotești

Avantajul acestei locații este acela că proba poate fi "înțepată" atât dinspre Godeni cât și dinspre Cotești, evitându-se restricțiile de circulație

Locație GPS: 45°12'56.34"N 24°58'42.30"E

5 - penultima locație recomandată de noi pentru vizionarea probei "Godeni" se află în zona postului intermediar Radio 4. Aici, contrar drumului secundar (asfaltat) pe care echipajele vor vira la dreapta pentru a-și continua cursa, se află un drum de macadam unde puteți parca în siguranță un număr semnificativ de mașini.

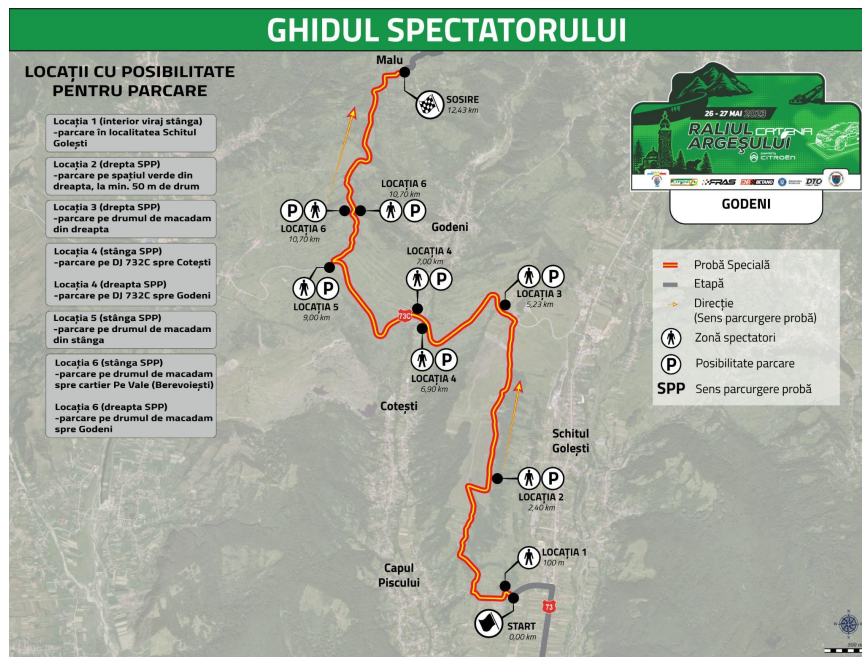
Locație GPS: 45°13'21.84"N 24°57'46.44"E

*Notă - avantajul tuturor locațiilor de până acum este acela că, postându-vă în una dintre aceste zone, veți avea posibilitatea să vedeți 3 treceri în ziua de vineri, întrucât sectorul de drum se suprapune cu speciala "Berevoiești"



6 - deși mai există zone sigure pe lungimea probei de unde să vizionați acțiunea echipajelor participante, locațiile nu permit și parcare mașinilor persoane, fapt pentru care, ultima zonă recomandată de noi pentru această secțiune cronometrată se regăsește la cca 10.7 km de la START, la intersecția drumului de asfalt cu două drumuri laterale de macadam. Puteți parca pe ambele drumuri și vă puteți posta pe partea stângă a SPP. De asemenea, proba poate fi "înțepată" pe ambele drumuri, căci acestea pot fi accesate și din localitățile Godeni și Berevoiești

Locație GPS: 45°14'2.28"N 24°57'57.22"E



PS3 "Berevoiești"

Start prima mașină: 19:54

Data de desfășurare: Vineri, 26 Mai 2023

Lungimea probei: 10.69 km

Cel mai înalt punct: 643 metri (km 8.95)

Diferența de nivel: 509 metri

Loc de desfășurare: pe DC 10 și DN 73C

Sector de drum închis circulației rutiere pentru public: de la ieșire din Schitu Golești pe DC 10 până la intrare în Capu Piscului, continuând până la intersecția cu DN 73C și până la intrare în Berevoiești

Interval restricții de circulație: 13:00-22:30

START: 45°10'52.56"N 24°59'38.58"E

SOSIRE: 45°13'7.74"N 24°56'51.54"E



1 - prima locație recomandată de noi se află la numai 100 m de la START, pe partea stângă a SPP. Avantajul acestei locații este că puteți lăsa mașinile personale în afara probei, fiind scutiți astfel de grija restricțiilor de liberă circulație.

Locație: 45°10'53.58"N 24°59'35.21"E

2 - cea de-a doua și probabil una dintre cele mai bune zone atât pentru vizionare, cât și pentru campare și parcare se regăsește în zona postului intermediar Radio 1. Spectatorii vor ocupa partea dreaptă a SPP, însă la o distanță considerabilă de drum - adică minim 35 m

Locație GPS: 45°11'41.22"N 24°59'11.40"E

3 - o altă locație de unde puteți viziona în siguranță și care vă oferă posibilitatea parcurii se află pe partea dreaptă a SPP în zona postului intermediar Radio 2, adică după ce se intră în DN 73C. Tot pe partea dreaptă - sens opus monumentului - se află un drum secundar de macadam unde se poate parca.

Locație GPS: 45°12'59.28"N 24°59'32.64"E

4 - printre recomandările noastre se numără și zona postului intermediar Radio 3 sau a intersecției DN 73C cu DJ 732C, acesta din urmă fiind drumul ce conduce spre localitatea cu același nume ca și al probei speciale - Godeni. Puteți parca pe DJ 732C atât spre Godeni, precum și de partea opusă, înainte de pod, spre Cotești

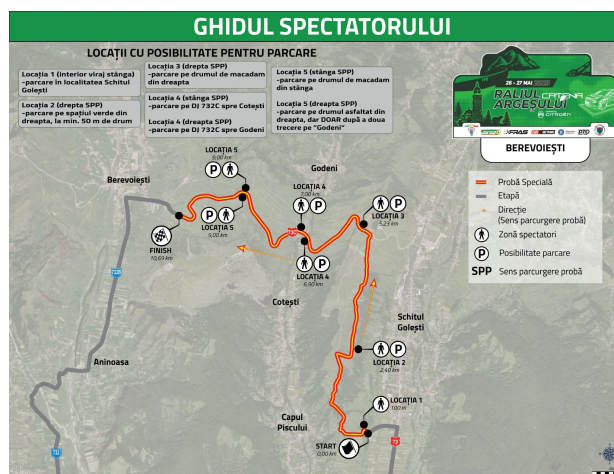
Avantajul acestei locații este acela că proba poate fi "înțepată" atât dinspre Godeni cât și dinspre Cotești, evitându-se restricțiile de circulație

Locație GPS: 45°12'56.34"N 24°58'42.30"E

5 - ultima locație recomandată de noi pentru vizionarea probei "Berevoiești" se află în zona postului intermediar Radio 4. Ceea ce trebuie să luați în vedere aici este faptul că în intervalul 14:00-19:30 drumul asfaltat din dreapta va servi drept secțiune cronometrată pentru specialele "Godeni I & II", astfel că drumul respectiv poate fi ocupat pentru a parca mașinile doar după a doua trecere a echipajelor.

Locație GPS: 45°13'21.84"N 24°57'46.44"E

Notă* - avantajul tuturor acestor locații este acela că veți vedea 3 treceri, întrucât speciala "Berevoiești" se suprapune cu "Godeni"





SSS4/9 Pitești

Start prima mașină:

- Vineri, 26 Mai 2023 – 21:07
- Sâmbătă, 27 Mai 2023 – 17:30

Lungimea probei: 2.02 km

Loc de desfășurare: lângă Stadionul "Nicolae Dobrin"

Sector de drum închis circulației rutiere pentru public: Str. Nicolae Dobrin - între intersecția cu Str. Smeurei și Str. Războieni

Interval restricții de circulație:

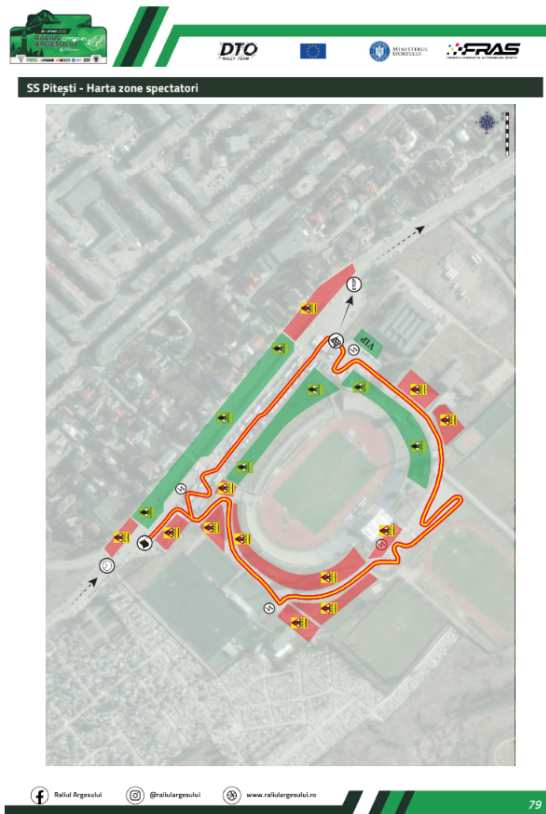
- Vineri, 26 Mai 2023 – 19:00-24:00
- Sâmbătă, 27 Mai 2023 – 15:30-21:00

START: 44°50'54.60"N 24°51'56.16"E

SOSIRE: 44°50'47.46"N 24°52'6.54"E

Dat fiind faptul că Super Specialele din ambele zile se desfășoară în centrul municipiului Pitești (zona Stadionului "Nicolae Dobrin"), aici zonele recomandate pentru spectatori devin obligatorii, celelalte nespecificate fiind **IMPERATIV INTERZISE** - totul pentru siguranța și integritatea dvs corporală, respectiv pentru desfășurarea competiției în condiții normale

Locurile pentru spectatori vor fi recunoscute după plăcuțele cu textul "Permis Spectatori" pe fundal verde, iar cele interzise, evident, cu textul "Interzis Spectatori" pe fundal roșu.





PS5 "Lacul Vidraru I" (urcare)

Start prima mașină: 11:43

Data de desfășurare: Sâmbătă, 27 Mai 2023

Lungimea probei: 27.32 km

Cel mai înalt punct: 934 m (km 12.0)

Diferența de nivel: 970 m

Loc de desfășurare: DN 7C

Sector de drum închis circulației rutiere pentru public: de la Hidrocentrala Vidraru (Acces Cetatea Poenari) până la Cabana Capra

Interval restricții de circulație: 09:30-19:00

START: 45°21'59.88"N 24°38'17.22"E

SOSIRE: 45°27'45.66"N 24°36'12.48"E

1 - prima locație o regăsim la 1.8 km de la START, pe partea dreaptă a SPP, mai precis la intersecția DN 7C cu DJ 703I, pe acesta din urmă drum putându-se parca fără probleme

Locație GPS: 45°22'6.34"N 24°39'3.20"E

2 - la alți 1.1 km găsim o altă locație pentru spectatori dar și pentru parcare în siguranță, pe partea dreaptă a SPP - zona postului intermediar Radio 1

Locație GPS: 45°22'26.10"N 24°39'27.42"E

3 - a treia locație pentru spectatori se află pe partea stângă a SPP, în zona postului intermediar Radio 3. Vă rugăm să rețineți că în această locație, capacitatea de parcare este extrem de limitată.

Locație GPS: 45°23'48.90"N 24°38'10.32"E

4 - nu foarte departe de locația anterioară, adică la 10.4 km de la START vă puteți posta pe partea dreaptă a SPP pe drumul de acces al Pensiunii Vidraru. De-a lungul aceluiași drum (macadam) puteți parca și mașinile

Locație GPS: 45°24'21.36"N 24°38'57.26"E

5 - la cca 12.0 km de la START recomandăm postarea spectatorilor pe partea dreaptă a SPP în zona postului intermediar Radio 4. De asemenea, aici aveți și posibilitatea de a parca un număr semnificativ de mașini, însă de așa natură să nu periclitați activitatea arbitrilor

Locație GPS: 45°24'25.98"N 24°38'13.20"E

6 - printre recomandările noastre se numără și pajiștea din partea stângă a SPP, imediat după virajul de stânga din dreptul postului intermediar Radio 5. Pe partea pe care se va afla poziționată mașina intermediarului se află un drum de macadam care oferă posibilitatea parcării, însă prioritatea EXCLUSIVĂ revine arbitrilor de traseu și a dispozitivului de intervenție

Locație GPS: 45°25'8.64"N 24°37'44.94"E

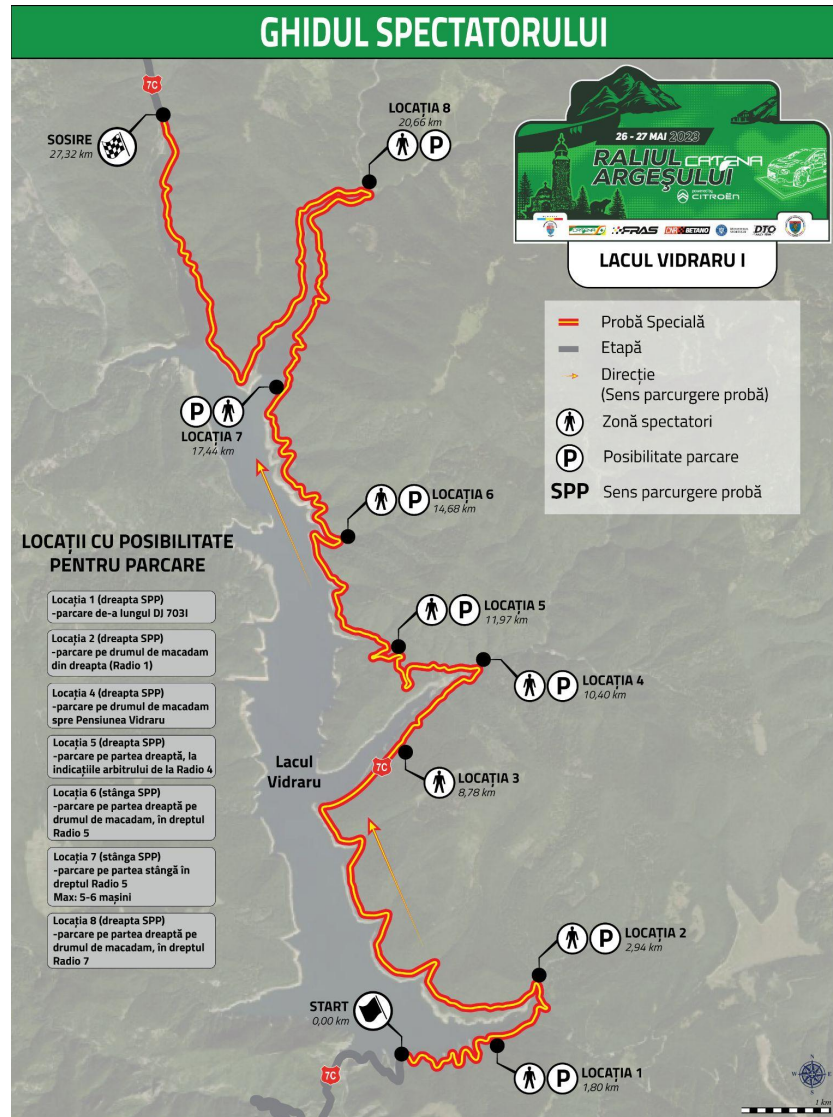
7 - locația actuală se află tot pe partea stângă a SPP, în dreptul postului intermediar Radio 6. Pe aceeași parte veți găsi loc și pentru a parca cca 6-7 mașini.

Locație GPS: 45°26'6.60"N 24°37'18.18"E



8 - ultima locație de pe această secțiune cronometrată, considerată sigură atât pentru spectatori cât și pentru parcare se află în perimetrul de activitate ale postului intermediar Radio 7. Spectatorii vor ocupa doar partea dreaptă a SPP (tribuna naturală), parcare mașinilor acestora fiind facilitată de cele două drumuri de macadam de pe aceeași parte: înainte și după podul peste pâraul Buda

Locație GPS: 45°27'16.50"N 24°37'58.50"E



PS6 "Transfăgărășan"

Start prima mașină: 12:21

Data de desfășurare: Sâmbătă, 27 Mai 2023

Lungimea probei: 10.85 km

Cel mai înalt punct: 1487 m (SOSIRE)

Diferența de nivel: 1684 m

Loc de desfășurare: DN 7C



Sector de drum închis circulației rutiere pentru public: de la Hidrocentrala Vidraru (Acces Cetatea Poenari) până la Cabana Capra

Interval restricții de circulație: 09:30-19:00

START: 45°28'33.54"N 24°36'5.28"E

SOSIRE: 45°34'46.02"N 24°37'19.38"E

1 - prima locație pentru spectatori coincide cu zona postului intermediar Radio 10, pe partea stângă a SPP, acolo unde, dincolo de pod, se poate parca fără probleme

Locație GPS: 45°29'23.52"N 24°35'2.34"E

2 - la alți 1.6 km de la locația precedentă, vă puteți posta pe partea stângă a SPP, având posibilitatea parcurii fără probleme a unui număr de mașini destul de mare

Locație GPS: 45°30'20.37"N 24°35'1.66"E

3 - la rândul său, cea de-a treia locație coincide cu zona postului intermediar Radio 12. Aici găsiți loc de parcare suficient atât înainte de pod: pe stânga dar și pe drumul de macadam din dreapta (spre pârau), precum și după pod, pe drumul de macadam din stânga. Pentru a viziona vă veți posta pe partea stângă a SPP - înainte de pod respectiv pe partea dreaptă a SPP - după pod

Locație GPS: 45°32'2.82"N 24°35'22.38"E

4 - o altă locație permisă dar și recomandată de noi se află la cca 10.4 km de la START, pe partea stângă a SPP, mai precis în parcare "Monumentului Constructorilor"

Locație GPS: 45°33'15.84"N 24°36'1.35"E

5 - asemenea locației precedente, și cea de-a 5-a oferă posibilitatea parcurii unui număr semnificativ de mașini. Spectatorii se vor posta doar pe partea stângă a SPP pentru a viziona evoluția echipajelor participante, locul de parcare fiind pe aceeași parte, în zona postului intermediar Radio 13

Locație GPS: 45°33'24.06"N 24°36'6.30"E





PS7 "Piscul Negru"

Start prima mașină: 15:19

Data de desfășurare: Sâmbătă, 27 Mai 2023

Lungimea probei: 10.85 km

Cel mai înalt punct: 1200 m (START)

Diferența de nivel: 1350 m

Loc de desfășurare: DN 7C

Sector de drum închis circulației rutiere pentru public: de la Hidrocentrala Vidraru (Acces Cetatea Poenari) până la Cabana Capra

Interval restricții de circulație: 09:30-19:00

START: 45°33'24.66"N 24°36'6.54"E

SOSIRE: 45°28'33.54"N 24°36'5.28"E

1 - pentru această ultimă probă puteți opta să stați și în zona startului, dar vă rugăm să parcați de așa natură să nu stânjeniți în vreun fel echipajele de intervenție

2 - o locație permisă dar și recomandată se află la numai 280 m de la START, pe partea dreaptă a SPP, mai precis în parcare "Monumentului Constructorilor"

Locație GPS: 45°33'15.84"N 24°36'1.35"E

3 - cea de-a treia locație coincide cu zona postului intermediar Radio 12. Aici găsiți loc de parcare suficient atât înainte de pod: pe drumul de macadam din dreapta, precum și după pod, pe drumul de macadam din stânga (spre pârau) sau pe partea dreaptă. Pentru a viziona vă veți posta pe partea stângă a SPP - înainte de pod respectiv pe partea dreaptă a SPP - după pod

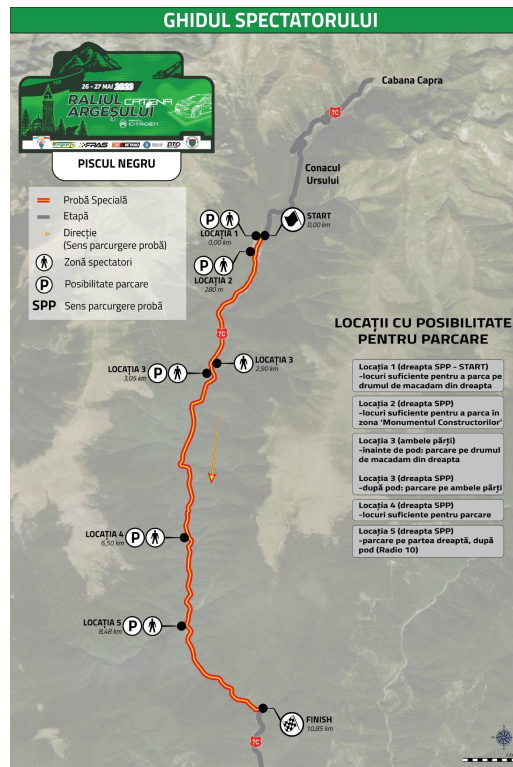
Locație GPS: 45°32'2.82"N 24°35'22.38"E

4 - la cca 6.5 km de la START, vă puteți posta pe partea dreaptă a SPP, având posibilitatea parcării fără probleme a unui număr de mașini destul de mare

Locație GPS: 45°30'20.37"N 24°35'1.66"E

5 - asemănător multor alte locații, și cea de-a cincea a acestei probe coincide cu o zonă a unui post intermediar - mai exact cea a Radio 10, pe partea dreaptă a SPP, acolo unde, dincolo de pod, se poate parca fără probleme.

Locație GPS: 45°29'23.52"N 24°35'2.34"E



PS8 "Lacul Vidraru II" (coborâre)

Start prima mașină: 15:37

Data de desfășurare: Sâmbătă, 27 Mai 2023

Lungimea probei: 27.32 km

Cel mai înalt punct: 934 m (km 12.0)

Diferența de nivel: 970 m

Loc de desfășurare: DN 7C

Sector de drum închis circulației rutiere pentru public: de la Hidrocentrala Vidraru (Acces Cetatea Poenari) până la Cabana Capra

Interval restricții de circulație: 09:30-19:00

START: 45°27'45.66"N 24°36'12.48"E

SOSIRE: 45°21'59.88"N 24°38'17.22"E

1 - prima locație de pe această secțiune cronometrată (la coborâre) considerată sigură atât pentru spectatori cât și pentru parcare se află în perimetrul de activitate ale postului intermediar Radio 7. Spectatorii vor ocupa doar partea stângă a SPP (tribuna naturală - după pod), parcare mașinilor acestora fiind facilitată de cele două drumuri de macadam de pe aceeași parte: înainte și după podul peste pârâul Buda

Locație GPS: 45°27'16.50"N 24°37'58.50"E

2 - asemenea locației precedente, cea actuală se află tot pe partea dreaptă a SPP, în dreptul postului intermediar Radio 6. Pe aceeași parte veți găsi loc și pentru a parca cca 6-7 mașini.

Locație GPS: 45°26'6.60"N 24°37'18.18"E



3 - printre recomandările noastre se numără și pajiștea din partea dreaptă a SPP, înaintea unui viraj de dreapta din dreptul postului intermediar Radio 5. Pe partea pe care se va afla poziționată mașina intermediarului se află un drum de macadam care oferă posibilitatea parcării, însă prioritatea EXCLUSIVĂ revine arbitrilor de traseu și a dispozitivului de intervenție

Locație GPS: 45°25'8.64"N 24°37'44.94"E

4 - la cca 15.2 km de la START recomandăm postarea spectatorilor pe partea stângă a SPP în zona postului intermediar Radio 4. De asemenea, aici aveți și posibilitatea de a parca un număr semnificativ de mașini, însă de așa natură să nu periclitați activitatea arbitrilor

Locație GPS: 45°24'25.98"N 24°38'13.20"E

5 - cea de-a șaptea locație recomandată de noi la coborârea acestei probe se află la cca 16.8 km de la START, putându-vă posta pe partea stângă a SPP pe drumul de acces al Pensunii Vidraru. De-a lungul aceluiași drum (macadam) puteți parca și mașinile

Locație GPS: 45°24'21.36"N 24°38'57.26"E

6 - o altă locație pentru spectatori se află pe partea dreaptă a SPP, în zona postului intermediar Radio 3. Vă rugăm să rețineți că în această locație, capacitatea de parcare este extrem de limitată.

Locație GPS: 45°23'48.90"N 24°38'10.32"E

7 - la cca 2.9 km de la SOSIRE găsim o altă locație pentru spectatori dar și pentru parcare în siguranță, pe partea stângă a SPP - zona postului intermediar Radio 1

Locație GPS: 45°22'26.10"N 24°39'27.42"E

8 - ultima locație o regăsim la 1.8 km de la SOSIRE, pe partea stângă a SPP, mai precis la intersecția DN 7C cu DJ 703I, pe acesta din urmă drum putându-se parca fără probleme

Locație GPS: 45°22'6.34"N 24°39'3.20"E

